



## CÁRITAS CON PERÚ

### EMERGENCIA INUNDACIONES

Desde Enero de 2017 hasta el 20 de Marzo **varias regiones de Perú** se encuentran en estado de **emergencia debido a las inundaciones y corrimientos de tierras provocados** por las intensas lluvias y las consiguientes inundaciones.

- **DEPARTAMENTOS MÁS AFECTADOS:** Piura, Lambayeque y La Libertad.
- **DEPARTAMENTOS AFECTADOS:** Tumbes, Cajamarca, Loreto, San Martín, Ancash, Huanuco, Lima, Ica, Arequipa, Moquegua y Tacna.

Según reportes del COEN (Centro de Operaciones de Emergencia Nacional) el pronóstico de precipitaciones para el trimestre de Marzo – Mayo 2017 indica que el régimen de lluvias en gran parte de la región costera noroeste del país (Tumbes, Piura, Lambayeque, La Libertad) continuará superando sus acumulados normales. También se prevén acumulados importantes en la sierra y selva norte (Cajamarca y San Martín). Un escenario similar se observa en la vertiente occidental de los Andes del sur (Arequipa, Moquegua y Tacna) y central (Lima e Ica). Esto significa que **la situación de emergencia podría prolongarse por un tiempo más.**

Según el INDECI (Instituto Nacional de Defensa Civil) hasta el 19 de Marzo la emergencia ha causado:

- **Daños a la infraestructura de transporte:** 1.909 Km de carreteras destruidos y 3.849 Km afectados; 159 puentes destruidos y 274 afectados.
- **Daños en infraestructuras del ámbito productivo:** 2.905 Km de canales de riego afectados y 614 Km destruidos.
- **Daños en la producción:** 20.539 Has de terreno agrícola y se han perdido 8.681 Has de cultivos.

Las **principales amenazas para la población** son el riesgo de **daño y pérdida de sus medios de vida**, la **peligrosidad en los desplazamientos** por carretera y caminos rurales, la **falta de infraestructuras** adecuadas para la vida cotidiana y la actividad comercial y productiva.

# PERÚ Temporada de Lluvias

## Alojamientos temporales

## Coordinación y Gestión de Albergues



27 de marzo de 2017



 **28,969**  
Viviendas destruidas

 **164,386**  
Viviendas afectadas

 **59**  
Espacios establecidos

 **277,773**  
Calaminas

 **7,682**  
Carpas

 **29,139**  
Frazadas

### PIURA

Personas damnificadas **20,446**  
Viviendas destruidas **4,716**  
Albergues instalados **2**  
Familias en carpas **38**

### LA LIBERTAD

Personas damnificadas **5,899**  
Viviendas destruidas **1,587**  
Albergues instalados **7**  
Familias en carpas **250**

### LAMBAYEQUE

Personas damnificadas **51,023**  
Viviendas destruidas **11,206**  
Albergues instalados **24**  
Familias en carpas **504**

### JUNÍN

Personas damnificadas **598**  
Viviendas destruidas **160**  
Albergues instalados **1**  
Familias en carpas **50**

### ÁNCASH

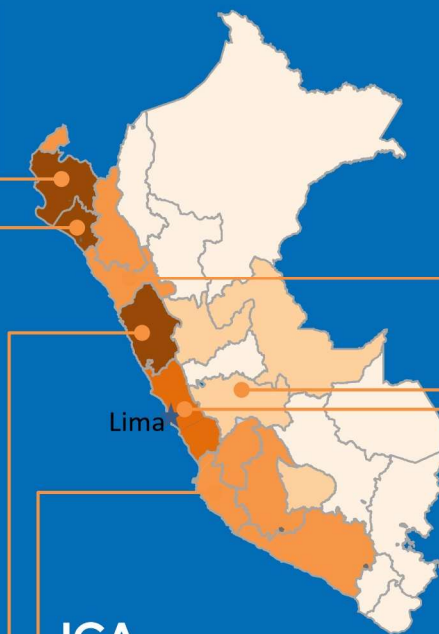
Personas damnificadas **20,826**  
Viviendas destruidas **5,324**  
Albergues instalados **4**  
Familias en carpas **18**

### ICA






Personas damnificadas **3,806**  
Viviendas destruidas **940**  
Albergues instalados **3**  
Familias en carpas **162**

### LIMA

Personas damnificadas **6,701**  
Viviendas destruidas **2,044**  
Albergues instalados **18**  
Familias en carpas **685**



#### Personas damnificadas

-  20,001-55,000
-  6,001-20,000
-  1,001-6,000
-  351-1,000
-  25-250

Elaborado por: Equipo UNDAC en Lima. UNDAC es un mecanismo de OCHA para coordinación y evaluación. *Los límites y nombres mostrados y las designaciones usadas en este mapa no implican la aprobación o reconocimiento por parte de las Naciones Unidas.*

Fecha de producción: 27 Mar 2017

Fuente: Relación de Albergues y Resumen de Temporada de Lluvias al 24/03/17, 18hrs, del INDECI.

Nota: Se incluyen las 4,000 frazadas y 3,630 carpas de donaciones bilaterales (INDECI)

Sugerencias: ocha-rolac@un.org

Para mayor información visita:

[www.unocha.org](http://www.unocha.org)

[www.reliefweb.int/country/per/](http://www.reliefweb.int/country/per/)

<http://www.redhum.org>

### 3. LA EMERGENCIA EN CIFRAS

DAÑOS PERSONALES	PERSONAS AFECTADAS
Número de fallecidos (mortalidad).	75 personas.
Número de heridos.	263 personas.
Número de desaparecidos.	20 personas.
Número de personas con necesidades alimenticias.	100.169 personas.
Número de personas afectadas.	627.048 personas.
DAÑOS MATERIALES	CUANTIFICACIÓN
Número de viviendas totalmente destruidas.	10.642 viviendas.
Número de viviendas parcialmente afectadas.	12.126 viviendas.
Número de viviendas afectadas (estimación)	134.290 viviendas.
Instituciones educativas fuera de servicio	85 instituciones.
Establecimientos de salud fuera de servicio	24 establecimientos.

SECTORES AFECTADOS	NECESIDADES ESPECÍFICAS
Seguridad alimentaria y Nutrición.	Artículos de alimentación
Salud.	Atención psicosocial
Refugio (vivienda).	Reconstrucción de viviendas
Productos No Alimenticios – NFI. (ropa de cama y de vestir, menaje, etc.).	Mantas, ropa
Agua, Saneamiento e Higiene – WASH.	Agua potable por contaminación de embalses por lodo Artículos de higiene
Medios de vida. (agricultura, ganadería, etc.).	Generación de medios de vida
Educación.	85 instituciones educativas fuera de servicio
Otros (especificar).	Materiales de construcción calaminas



## 4. RESPUESTA DE CÁRITAS PERÚ

Cáritas Perú está en **coordinación permanente con las siete Cáritas Diocesanas presentes en ocho de los departamentos que han sido declarados en emergencia** y ha visitado cuatro de ellas a fin de verificar la situación y apoyarlas en la realización de los **diagnósticos de necesidades y preparar una propuesta de emergencia y rehabilitación**. Actualmente Cáritas está llegando a los departamentos de: Arequipa (Cáritas Arequipa); Huancavelica (Cáritas Huancavelica); Ica (Cáritas Ica); Lambayeque (Cáritas Chiclayo); Lima (Cáritas Chosica, Cáritas Cañete/Yauyos); Piura, Tumbes (Cáritas Piura/Tumbes).

Se ha transferido fondos de aproximadamente 5.000 USD a cada una de las siguientes Cáritas: Ica, Chosica y Chiclayo para efectuar compras locales, en vista de que varios tramos de vías de acceso han sido interrumpidos y existe demora en el traslado. Asimismo, **se ha enviado aproximadamente 90 toneladas de ayuda humanitaria a las zonas afectadas** (Ica, Chosica, Chiclayo, Piura) consistente en alimentos no perecederos, agua, ropa, motobombas, entre otros. Así como material ferretero para albergue, higiene y limpieza.

Cáritas del Perú conjuntamente con el Grupo RPP (la más importante corporación de medios de radio y televisión del Perú) en alianza con la Municipalidad de San Isidro han lanzado la **campaña “El Perú da la Mano” a fin de recaudar ayuda para aliviar las necesidades más urgentes** de los damnificados por el fenómeno de El Niño, sobre todo en Lima, Ica, Arequipa, Lambayeque, Piura, Tumbes, Ancash y La Libertad. La ayuda será canalizada a través de las Cáritas Diocesanas de Chosica, Cañete, Ica, Arequipa, Chulucanas, Piura- Tumbes, Chimbote, Trujillo y Chiclayo quienes están realizando un trabajo activo en las zonas de emergencia.

El 16 de Marzo la **Conferencia Episcopal Peruana ha lanzado el comunicado ¡Por cristo, yo ayudo a los damnificados!**, en el que expresan su solidaridad y cercanía con todos los hermanos y hermanas que están sufriendo a consecuencia de estos fenómenos naturales y reconociendo los esfuerzos de muchas personas de buena voluntad y del actual Gobierno para responder con solidaridad a esta emergencia nacional.



© Cáritas del Perú

## 6. RESPUESTA DE CÁRITAS ESPAÑOLA

Cáritas Española ha abierto cuentas específicas para la emergencia bajo el nombre “Caritas con Perú”.

Los fondos recaudados irán destinados a la implementación del proyecto de emergencia y rehabilitación que Cáritas del Perú está reformulando a medida que tiene acceso a información y datos sobre el alcance de los daños.



## COLABORACIÓN ECONÓMICA

Si deseas apoyar el trabajo de Cáritas en esta emergencia, puedes hacerlo en las siguientes cuentas:

### **BANKIA**

ES26 2038 1010 6760 0069 7836

### **POPULAR**

ES72 0075 0001 8906 0802 5046

### **CAIXABANK**

ES18 2100 5731 7102 0022 3483

### **SANTANDER**

ES80 0049 1892 6828 1329 2498

Y EN LAS CUENTAS DE LAS CÁRITAS DIOCESANAS